

































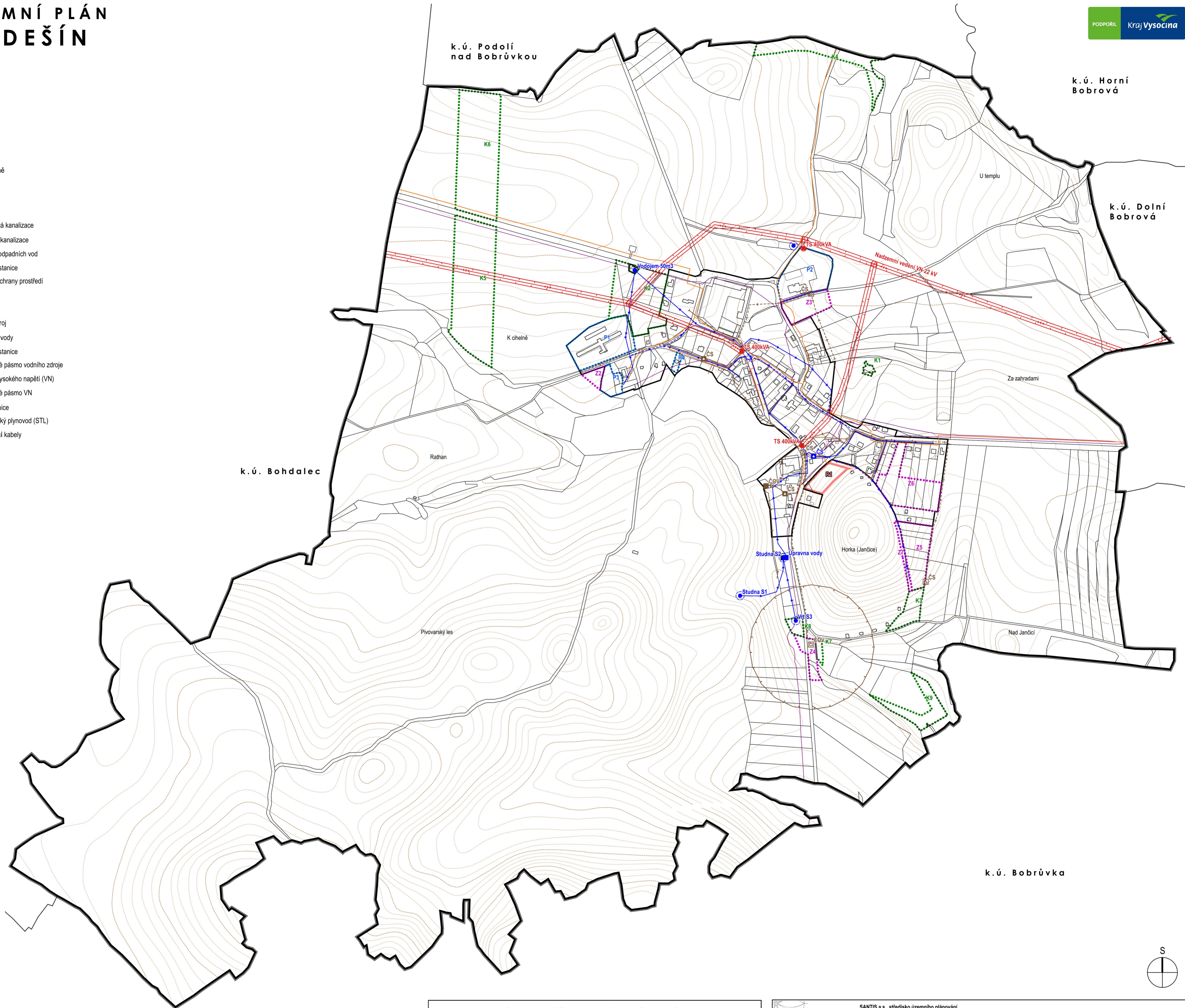
LEGENDA

Hranice a koridory




-  Řešené území
-  Zastavěné území
-  Zastavitelná plocha
-  Plocha přestavby
-  Plocha změny v krajině
-  Územní rezerva

Technická infrastruktura

- | stav | návrh | |
|---|---|-------------------------------|
|  |  | Splšková kanalizace |
|  |  | Dešťová kanalizace |
|  |  | Čistírna odpadních vod |
|  |  | Čerpací stanice |
|  |  | Pásmo ochrany prostředí |
|  |  | Vodovod |
|  |  | Vododjem |
|  |  | Vodní zdroj |
|  |  | Úprava vody |
|  |  | Čerpací stanice |
|  |  | Ochranné pásmo vodního zdroje |
|  |  | Vedení vysokého napětí (VN) |
|  |  | Ochranné pásmo VN |
|  |  | Trafostanice |
|  |  | Středotlaký plynovod (STL) |
|  |  | Sdělovací kabely |



ZÁZNAM O ÚČINNOSTI ÚZEMNÍHO PLÁNU	
ORGÁN VYDÁVAJÍCÍ ÚZEMNÍ PLÁN Zastupitelstvo obce Radešín číslo usnesení:	
Datum nabytí účinnosti ÚP:	
POŘIZOVATEL Městský úřad Nové Město na Moravě Odbor stavební a životního prostředí Vratislavovo náměstí 103, 592 31 Nové Město na Moravě Oprávněná úřední osoba pořizovatele Jméno: Ing. Sylva Urbancová Funkce: referent odboru SZP podpis:	otisk úředního razítka

 SANTIS a.s., středisko územního plánování Brněnská 126/38, 591 01 Žďár nad Sázavou tel.: 566 697 371 email: santis@ateliersantis.cz			
VEDOUČÍ ARCHITEKT	Ing. arch. Martin Zezula		tel.: 725 837 519 e-mail: zezula@ateliersantis.cz
MĚSTSKÝ INŽENÝR	Ing. Michal Moučka		tel.: 723 120 216 e-mail: moucka@ateliersantis.cz
OBJEDNATEL	Obec Radešín, Radešín 58, 592 55 Bobrová		
POŘIZOVATEL	Městský úřad Nové Město na Moravě, Odbor stavební a životního prostředí		
MÍSTO AKCE	k. ú. Radešín nad Bobrůvkou	OBEC	Radešín
NÁZEV AKCE	ÚZEMNÍ PLÁN RADEŠÍN		
NÁZEV VÝKRESU	Koncepce technické infrastruktury		měřítko: 1:5000 č. výkresu: B4
číslo zakázky:	2019/16/ÚP	datum tisku:	05/2021
stupeň PD:	Územní plán		